

Herzlich Willkommen
zum
Cradle to Cradle Islands
Projekttreffen auf Pellworm
vom
am 25.-27. Januar 2010



Insel- und Halligkonferenz, Mühlenweg 10, D 25938 Midlum auf Föhr

www.inselundhalligkonferenz.de, www.euregioislands.eu



insel
UND HALLIG
KONFERENZ

Unser Programm heute, am 26.01. 2010:

08.30 Uhr: Begrüßung und Vorstellungsrunde,
Moderation Klaus Jensen, Bürgermeister der
Gemeinde Pellworm
Das Tagesprogramm (Annemarie Lübcke)

8.45 Uhr: Energieinsel Pellworm:

- das Energiekonzept (Dr. Uwe Kurzke, AG Energie, Pellworm)
- Exkursion zu den Energiemodellen der Insel Pellworm (Kai Edlefsen, AG Energie Pellworm)
- Ziele und nächste Schritte (Dr. Uwe Kurzke)

12.00 Uhr Mittagessen im Gasthaus „Hooger Fähre“



Insel- und Halligkonferenz, Mühlenweg 10, D 25938 Midlum auf Föhr

www.inselundhalligkonferenz.de, www.euregioislands.eu



**insel
UND HALLIG
KONFERENZ**

13.00 Uhr: Die Region Uthlande mit ihren Inseln und Halligen
Daten, Netzwerke, Ziele und Projekte
(Annemarie Lübcke, Insel und Halligkonferenz)

Nachfragen, Erfahrungsaustausch

14.30 Uhr: Der „Cradle to Cradle“ Ansatz
Katja Hansen und Dagmar Parusel vom EPEA Institut in
Hamburg

Anschließend Kaffeepause

15.30 Uhr: Mögliche gemeinsame Projekte im Projekt „Cradle to
Cradle Islands“

-Öffentlichkeitsarbeit

-Flyer

-Ausstellung

17.00 Uhr: Termine, weiteres Vorgehen



Insel- und Halligkonferenz, Mühlenweg 10, D 25938 Midlum auf Föhr

www.inselundhalligkonferenz.de, www.euregioislands.eu



**insel
UND HALLIG
KONFERENZ**

Die Region Uthlande



ca. 36.000 Einwohner leben
auf
6 Inseln
4 Halligen
An der Westküste Schleswig-
Holsteins
Im Nationalpark und
Biosphärenreservat Schleswig-
Holsteinisches Wattenmeer, im
Weltnaturerbe Wattenmeer.



Insel- und Halligkonferenz, Mühlenweg 10, D 25938 Midlum auf Föhr

www.inselundhalligkonferenz.de, www.euregioislands.eu



**insel
UND HALLIG
KONFERENZ**

Meine Themen Heute

- wer gehört dazu
- Arbeitsgremien
- Themen
- Projekte
- Netzwerke



Amrum

Kleine Insel, ganz groß!



- Geprägt von Dünen, Strand und Geschichte
- 20,5 qkm Insel, 10 qkm Strand!
- Ein idealer Ort für Natur- und Stranderlebnisse
- ca. 900.00 Übernachtungen im Jahr
- C2CI Projektinteresse: Tourismus

Föhr

-die „grüne“ Insel- oder
„Friesische Karibik“?



- Die zweitgrößte Nordfriesische Insel, mit 82 qkm Größe
- Föhr ist bekannt für die „gelebte“ friesische Tradition und beherbergt zwei hochqualifizierte Museen
- Strandleben, Fahrradfahren und Kultur erleben stehen ganz Vorne!
- Ca. 1,8 Mio Übernachtungen im Jahr
- C2CI Interesse: Wasser und Energie

Helgoland



Die Hochseeinsel Helgoland

-Felsen im Meer

-0,9 qkm Stein, 0,7 qkm Düne

-Naturparadies, Hochseeklima

-Ca. 45.000 Übernachtungen
im Jahr

-Problem: Schiffsanbindungen



Insel- und Halligkonferenz, Mühlenweg 10, D 25938 Midlum auf Föhr

www.inselundhalligkonferenz.de, www.euregioislands.eu



**insel
UND HALLIG
KONFERENZ**

Pellworm

- Insel der Herzen



- 37 qkm groß, liegt unter dem Meeresspiegel
- Besonderheiten sind die erneuerbaren Energien, die ökologische Landwirtschaft
- Ca. 200.000 Übernachtungen im Jahr
- C2CI Interesse: Energie ++?

Sylt

- Die bekannteste Insel Deutschland



- Sylt ist mit 99qkm die größte der Nordfriesischen Inseln
- Gilt als Insel der „Reichen und Schönen“
- Durchlebt zurzeit eine stürmische „Fusionszeit“
- Setzt verstärkt auf den „Flugtourismus“
- Ca. 5,4 Mio Übernachtungen im Jahr
- C2C Island Interesse Wasser und Abfallmanagement

Gröde, Hooge, Langeness/ Oland und Nordstrandischmoor

- die „Perlen“ in der Nordsee



- Weltweit einmalig
- 3 Gemeinden mit 16 bis 120 Einwohnern
- Entwicklungszone des Biosphärenreservates Wattenmeer
- Kämpfen um jede Familie und ihre Daseinsvorsorge

Die Insel- und Halligkonferenz (IHKo)

Mitglieder sind alle Gemeinden und Städte auf den Inseln und Halligen in Nordfriesland sowie der Hochseeinsel Helgoland

27 Mitglieder, jeder Bürgermeister hat eine Stimme in der Mitgliederversammlung (egal wie groß die Gemeinde/ Stadt ist)

IHKo 6 Vorstandsmitglieder, verteilt auf Inseln+ Halligen

IHKo Besteht seit 15 Jahren, seit 10 Jahren mit einer eigenen Geschäftsstelle

Die Geschäftsstelle wird von den Gemeinden selbst finanziert (ohne Fördermittel)



Insel- und Halligkonferenz, Mühlenweg 10, D 25938 Midlum auf Föhr

www.inselundhalligkonferenz.de, www.euregioislands.eu



**insel
UND HALLIG
KONFERENZ**

Ziele

Gemeinsame Themen/ Probleme auch gemeinsam transportieren (zusammen ist man stark)

Erfahrungen austauschen : Netzwerk!

Allgemeine Entwicklungen/ Projekte gemeinsam finanzieren und nutzen (Regionsübergreifende Projekte)

Lobbyarbeit in Politik und Gesellschaft



Insel- und Halligkonferenz, Mühlenweg 10, D 25938 Midlum auf Föhr

www.inselundhalligkonferenz.de, www.euregioislands.eu



insel
UND HALLIG
KONFERENZ

Arbeitsgremien

Die Mitgliederversammlung:

2 Thematische Konferenzen im Jahr

Der Vorstand:

4- 6 Sitzungen im Jahr, auch per Video- Internetkonferenz

Die Arbeitsgruppen:

AG Verkehr/ Sicherheit auf See und AG Küstenschutz/
IKZM

ca. 4 Sitzungen jährlich, offen für Externe Fachleute

Der Beirat

Mitglieder sind Vertreter von Vereinen, Verbänden, WISO
Partner der Region das Beratungsgremium, trifft sich 1- 2
mal im Jahr.



Insel- und Halligkonferenz, Mühlenweg 10, D 25938 Midlum auf Föhr

www.inselundhalligkonferenz.de, www.euregioislands.eu



insel
UND HALLIG
KONFERENZ

Unsere Themen: Sicherheit auf See: die Nationale Küstenwache



Unsere Themen: Küstenschutz/ IKZM

- ständiges Gespräch mit den Politikern in Land und Bund
- Informationsaustausch stetig aktualisieren z.B. auf Konferenzen- die nächste ist im April 2010



Insel- und Halligkonferenz, Mühlenweg 10, D 25938 Midlum auf Föhr

www.inselundhalligkonferenz.de, www.euregioislands.eu



**insel
UND HALLIG
KONFERENZ**

Unsere Themen: Verkehrsanbindung/ Infrastruktur

Mobilität und Erreichbarkeit der Inseln und Halligen in Nordfriesland sowie der Hochseeinsel Helgoland

Haushaltsbefragung 2004

Mobilität und Erreichbarkeit der Inseln und Halligen in Nordfriesland sowie der Hochseeinsel Helgoland

Bewertungs- und Strategieworkshop am 17. Februar 2005



Haushaltsbefragung Nordfriesland - Interreg © urbanus GbR, Juni 2004

Verkehrsverhalten Beruf/Einkauf/Freizeit Bewertung von Angebotsmerkmalen Angebotsmerkmale Syst. Föhr, Anrum, Pellworm Demografische Basisdaten

jetzt haben wir einige Fragen zu Ihrem Verkehrsverhalten beim Einkaufen, in der Freizeit und auf dem Weg zur Arbeitsstätte

10. Sind Sie zur Zeit erwerbstätig?
wenn "nein" oder "keine Angabe" weiter mit Frage 13
 ja
 nein
 keine Angabe

11. Wo liegt zur Zeit Ihre Arbeitsstätte?
Stadt/Ort: keine Angabe
Sonstige Orte: 0

12. Wie kommen Sie in der Regel zu Ihrer Arbeitsstätte? (Mehrfachnennungen sind möglich)
 zu Fuß Pkw/Motorrad Linienbus Sonstiger häufig frequentierter Ort
 Fahrrad Fähre/Schiff Bahn

13. Wo erledigen Sie überwiegend Ihre täglichen Einkäufe?
Stadt/Ort: keine Angabe
Sonstige Orte: 0

14. Mit welchem Verkehrsmittel erledigen Sie Ihre Einkäufe? (Mehrfachnennungen sind möglich)
 zu Fuß Pkw/Motorrad
 Fahrrad Fähre/Schiff

17. Mit welchem Verkehrsmittel suchen Sie besonders häufig auf?
 zu Fuß Pkw/Motorrad
 Fahrrad Fähre/Schiff

18. Gibt es einen Ort, den Sie für Ihre Einkäufe und in ihrer Freizeit besonders häufig aufsuchen?
keine Angabe
Sonstiger häufig frequentierter Ort: 0



Unsere Themen: Wattenmeerschifffahrt



**Ausflugsschifffahrt im Weltnaturerbe Wattenmeer bald vor dem „Aus“?
*Bundesregierung plant einen Alleingang im europäischen Vergleich.***

Die Mitglieder der Insel- und Halligkonferenz sind in großer Sorge um die Zukunft der Ausflugsschifffahrt im Wattenmeer, die ein erheblicher wirtschaftlicher Baustein für unsere Region ist und an der zahlreiche persönliche Existenzen hängen, berichtet der Vorsitzende Jürgen Jungclaus.



Insel- und Halligkonferenz, Mühlenweg 10, D 25938 Midlum auf Föhr

www.inselundhalligkonferenz.de, www.euregioislands.eu



**insel
UND HALLIG
KONFERENZ**

Unsere Themen: Biosphäre Halligen

Nachhaltigkeitsstrategie für die
Biosphäre Halligen

Arbeitsgremien:

Halliggemeinschaft/ Gf AG

AG Tourismus

AG Landwirtschaft/ Energie

AG Staatskanzlei SH/ Ministerien

AG Hallig 2050 (Küstenschutz)



Insel- und Halligkonferenz, Mühlenweg 10, D 25938 Midlum auf Föhr

www.inselundhalligkonferenz.de, www.euregioislands.eu



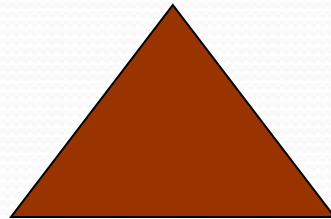
**INSEL
UND HALLIG
KONFERENZ**

Die drei Säulen der Nachhaltigkeit

- Ökologie
- Ökonomie
- Soziales, gerade auch im Hinblick auf weltweite Gerechtigkeit

Soziale Gerechtigkeit

Ökologische
Verträglichkeit



Wirtschaftliche
Effizienz


Interdisziplinäre Betrachtung von Problemstellungen und Planungen, weil eine Disziplin allein den Anforderungen nicht Herr wird!

▪ **Exkurs: Syndrome globalen Wandels**

Marketing Natur & Tourismus

- Bedeutung der Natur im Tourismus
- Zukunftspotential

- Marketingmaßnahmen
Natur erleben und
UNESCO Weltnaturerbe



- **Zukunftspotential:**



Natururlaub

Biosphäre Halligen

WELTNATURERBE WATTENMEER



DAS WATTENMEER
WELTNATURERBE

Unsere Themen: Projektarbeit



Projektbeteiligte



Nationalpark
Schleswig-Holsteinisches
Wattenmeer



Wattenmeer & mehr



Institut für praxisorientierte Entwicklung und Konzepte im Tourismus

Unsere Themen: Projektarbeit (Regionsübergreifend)

Sichtung von Förderprogrammen

Unterstützung der Gemeinden in regionsübergreifenden Projekten (z.B. Barrierefreier Tourismus)

Nutzung von und Beratung über EU Förderprogramme (MOPARK, FSI, Cradle to Cradle Islands)

Entwicklung langfristiger regionaler Entwicklungsinitiativen (aktuell: AktivRegion Uthlande)



Insel- und Halligkonferenz, Mühlenweg 10, D 25938 Midlum auf Föhr

www.inselundhalligkonferenz.de, www.euregioislands.eu



Unsere Themen: Projektarbeit (Regionsübergreifend)



Erarbeitung eines integrierten Klimaschutzkonzepts

für den Kreis Nordfriesland und die Insel- und Halligkonferenz

Durch das Wuppertal Institut

Der Kreis Nordfriesland will der
„Klimafreundlichste Kreis in Deutschland
werden“!

Die Aktiv Region Uthlande (Leader Region)

Besteht seit dem 1.02. 2009 Laufzeit bis 31.12. 2013

Vorbereitungszeit 2007/ 2008

Grundlagendokumente:

„Integrierte Entwicklungsstrategie Uthlande“ und

„Nachhaltigkeitsstrategie für die Biosphäre Halligen“

Alle Dokumente nachzulesen unter

www.inselundhalligkonferenz.de und www.halligen.de



Insel- und Halligkonferenz, Mühlenweg 10, D 25938 Midlum auf Föhr

www.inselundhalligkonferenz.de, www.euregioislands.eu



insel
UND HALLIG
KONFERENZ

Die Haupthandlungsfelder der IES der Region Uthlande

Klimaschutz und Energiewirtschaft

Integriertes Küstenzonen- Management, Natur- und Küstenschutz

Landwirtschaft und regionale Produkte

Tourismus und Verkehr

Gestaltung des demografischen Wandels

Fischerei

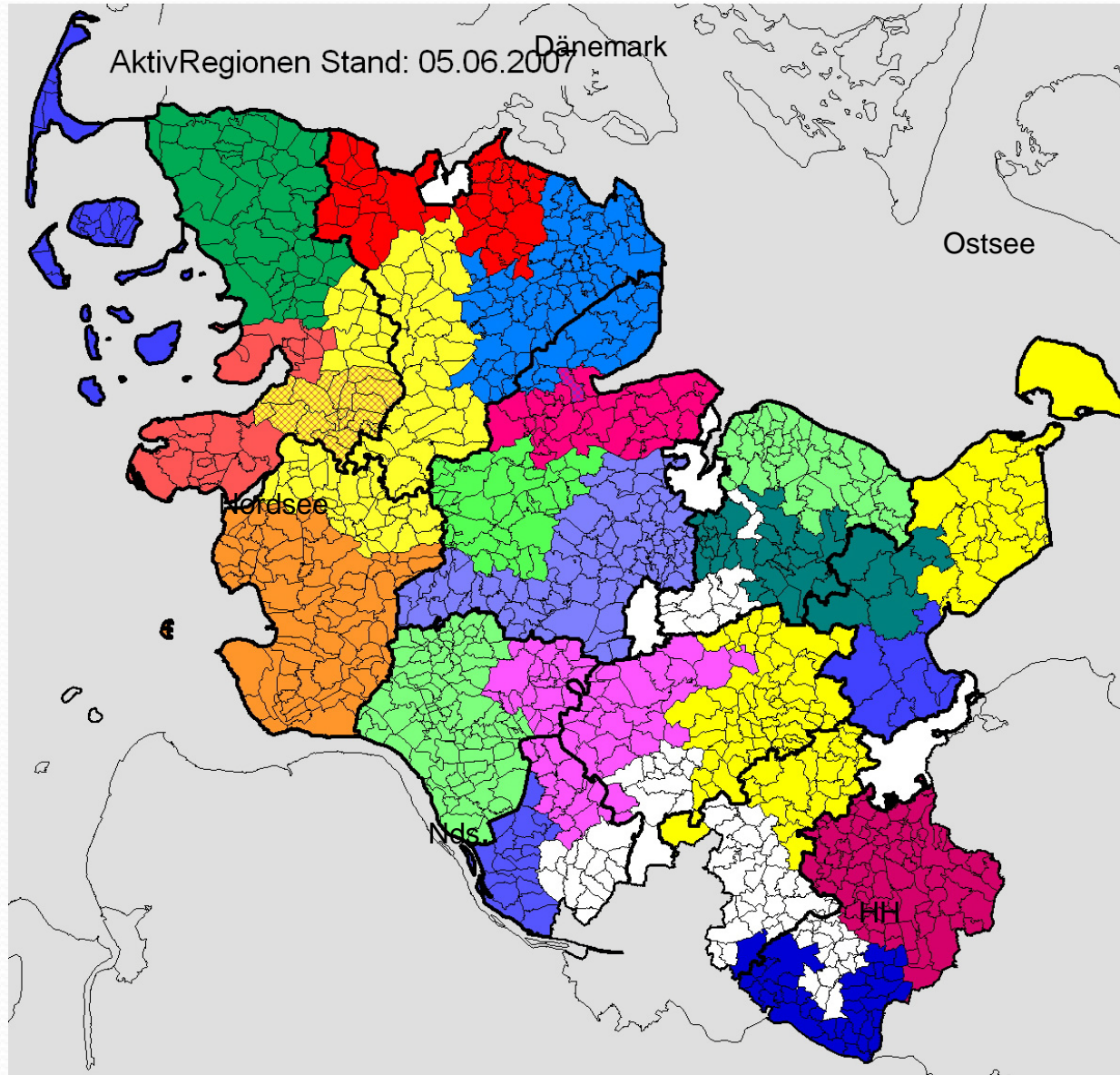


Insel- und Halligkonferenz, Mühlenweg 10, D 25938 Midlum auf Föhr

www.inselundhalligkonferenz.de, www.euregioislands.eu



Aktiv-Regionen in Schleswig-Holstein- flächendeckend!



M-V

EU-Förderperiode 2007 bis 2013

Schleswig-Holstein:



ZUKUNFTSprogramm
Ländlicher Raum
Investition in Ihre Zukunft

Schwerpunkt 4: LEADER-Methode „**AktivRegion**“

Schwerpunkt 1

**Wettbewerbs-
fähigkeit**

~71 Mio. € EU-Mittel

Schwerpunkt 2

Kulturlandschaft

~76 Mio. € EU-Mittel

Schwerpunkt 3

Lebensqualität

~91 Mio. € EU-Mittel

davon ~50 Mio. €
für integrierte
ländliche Entwicklung

**ELER: Europäischer Landwirtschaftsfonds für die
Entwicklung des ländlichen Raumes 2007 bis 2013**

Zusätzliche Finanzmittel für AktivRegionen in SH

Alle AktivRegionen

12,57 Mio € für neue Herausforderungen (Klimawandel, erneuerbare Energien, Wasserwirtschaft, biologische Vielfalt)

→ Verteilung erfolgt auf das Grundbudget jeder Aktiv Region, also zusätzlich:

- ~ 48.500 € (2010)
- ~ 141.900 € (2011)
- ~ 199.000 € (2012)
- ~ 209.000 € (2013)

Zusätzliche Mittel aus dem Konjunkturpaket II für die AktivRegionen in SH

Zeitraum: 2009, 2010

- **5 Mio. € für ländliche Wege (Vorplanungen erforderlich)**
→ Zuschuss: 55%
- **6,2 Mio. € für touristische Infrastruktur; Grundversorgung**
→ Zuschuss: 75% (öffentlich), 45% (privat)
- davon 5 Mio. € für Radwege entlang Landesstraßen (Zuschuss 75%) (Vorplanungen erforderlich)

Weitere Mittel für alle AktivRegionen in SH:

Zeitraum: 2011- 2013

14,63 Mio. € für ländliche Wege (wird noch verhandelt)

→ Zuschuss: 55%

Internationalen Netzwerke der IHKo:

1. Die Euregio die Watten, der Zusammenschluss aller europäischen Wattenmeerinseln.
2. KIMO International
3. Das Wattenmeerforum
4. Cradle to Cradle Islands



Insel- und Halligkonferenz, Mühlenweg 10, D 25938 Midlum auf Föhr

www.inselundhalligkonferenz.de, www.euregioislands.eu



Euregio die Watten

Gemeinden auf den Wattenmeerinseln von Fanoe bis Texel, „Geburtshelfer“ der IHKo



Insel- und Halligkonferenz, Mühlenweg 10, D 25938 Midlum auf Föhr

www.inselundhalligkonferenz.de, www.euregioislands.eu



insel
UND HALLIG
KONFERENZ

Themen der Euregio die Watten

Konsequenzen des Klimawandels

Küstenschutz

Naturschutz, Renaturierung und Abfall
management

Tourismus und Gesundheit (inklusive
Weltnaturerbe)

Verkehr, Transportwege und
Infrastrukturmaßnahmen

und natürlich Netzwerkarbeit



KIMO International

Kampagne „Fishing for Litter“



Insel- und Halligkonferenz, Mühlenweg 10, D 25938 Midlum auf Föhr
www.inselundhalligkonferenz.de, www.euregioislands.eu



KIMO International „Lost Container“ Kampagne



Wer macht was im Regionalbüro Uthlande?

Annemarie Lübcke

Allgemeine Geschäftsführung, Personalführung
Netzwerkarbeit, Arbeitsgruppen Verkehr/Sicherheit
auf See und Küstenschutz, IKZM, Cradle2Cradle
Islands, Euregio die Watten (regional),
Klimaschutzkonzept
Geschäftsführung Biosphäre Halligen

Petra Büttner RM
AktivRegion Uthlande

Eigenständiger Verein/ und Abwicklung

Meike Frädrich

12 Wochenstunden für Büroorganisation
Koordination Gremien, Veranstaltungen

Bürodienstleister
Dirk Hartmann

Finanzabwicklung IHKo, Cradle2Cradle und in
Kooperation auch LAG AktivRegion Uthlande.

Kooperationen mit der
LAG AktivRegion

Finanzabwicklung, Büromaterial, PKW,
Videokonferenzsystem.



Fragen?

Vielen Dank für Ihre Aufmerksamkeit

Annemarie Lübcke

Insel- und Halligkonferenz

Mühlenweg 10, 25938 Midlum auf Föhr



Insel- und Halligkonferenz, Mühlenweg 10, D 25938 Midlum auf Föhr

www.inselundhalligkonferenz.de, www.euregioislands.eu



**insel
UND HALLIG
KONFERENZ**